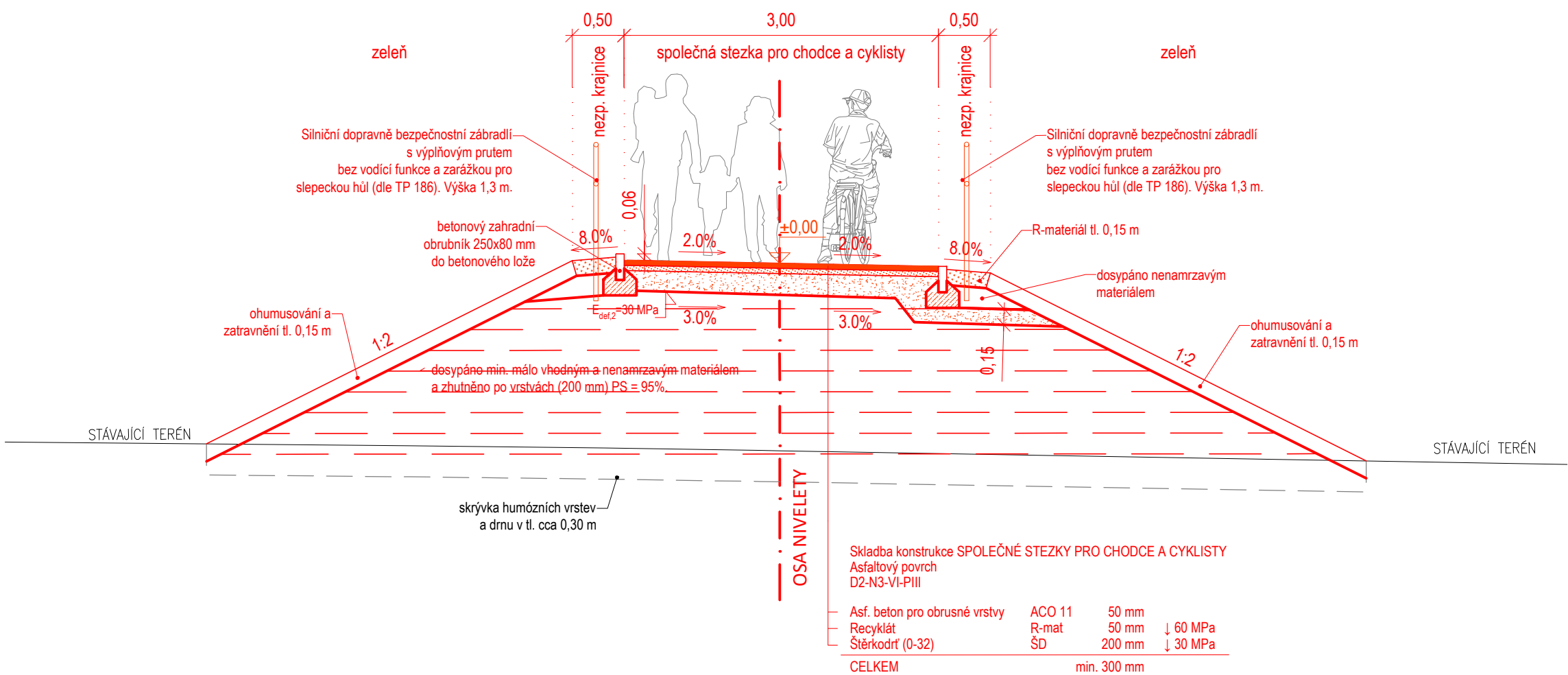





Cyklostezka "Po stopách českých králů", úsek podél zámku Králův Dvůr

D.1.4 - Vzorový příčný řez

M 1:50

VZOROVÝ ŘEZ
SPOLEČNÁ STEZKA PRO CHODCE A CYKLISTY
(v přímé v násypu)



<div>SUNCAD®</div>		
SUNCAD, s.r.o. náměstí Na Lužinách 3 Praha 13, 155 00		
Datum/Date:		02/2022
Čís. zakázky/Job No.:		2021-04-29
Stupeň/Stage:		DUSP
KÚ/Cadastral Unit:		Králův Dvůr [672 947]
MÚ/City authority:		Králův Dvůr
Objednatel/Client:		město Králův Dvůr
Akce/Project: <div>Cyklostezka "Po stopách českých králů", úsek podél zámku Králův Dvůr</div>		
Část/Part: <div>D - Dokumentace objektu D.1 - Objekty pozemních kom.</div>		
Název/Title: <div>D.1.4 - Vzorový příčný řez</div>		
Zodp. projektant/Responsible designer: <div>Ing. Marek Pejchal</div>		
HIP/Project manager: <div>Ing. David Havránek</div>		
Návrh, vypracoval/Elaborated by: <div>Ing. Petr Felcman</div>		
Měřítko/Scale: <div>1:100</div>		Souprava/ Copy: <div>123 456 789</div>
Výkres č./DWG No.: <div>D.1.4</div>		